

Акт инвентаризации газораспределительных сетей, расположенных в границах муниципального образования Республики Дагестан «Новолакский район»

« ____ » _____ 2018 г.

г. Махачкала

Настоящий акт составлен рабочей комиссией по инвентаризации и установлению собственников объектов газосетевого хозяйства в МО «Новолакский район», созданной распоряжением Администрации муниципального района «Новолакский район» Республики Дагестан от 22 мая 2018 г. № 104-р в составе:

Магомедов З.М.	-	Заведующий отделом УМС и земельным отношениям, председатель комиссии
Магомедтагиров К.Н.	-	Начальник ЭГС
Айдамиров Ц.З.	-	Руководитель БТИ
Гамидов М.М.	-	Главный специалист по ГО и ЧС
Базанов Ц.Р.	-	Заведующий отделом архитектуры и строительства
Магомедова А.И.	-	Главный специалист-эксперт Минимущества Дагестана

Настоящий акт составлен по итогам фактической инвентаризации состояния газораспределительной сети в муниципальном образовании Республики Дагестан «Новолакский район».

1. В соответствии с Актом инвентаризации газораспределительных сетей, расположенных в границах муниципального образования Республики Дагестан «Новолакский район», было установлено:

На территории района имеются газораспределительные сети общей протяженностью 362,807км., в т.ч.:

- на территории Новолакского района 186,360км., из них в собственности Республики Дагестан 6,060км., в собственности муниципального района 171,936км., бесхозные сети 8,364км.;
- на территории переселения (Новострой) 176,447км., из них в собственности Республики Дагестан 161,047км., в собственности ООО «Газпром» 15,4км.

Заявлены права ОАО «Даггаз» на газопроводы протяженностью **37,792 км**, включая газопроводы со схожими адресными ориентирами, находящиеся в муниципальной собственности.

2. По итогам фактического замера газопроводов и анализа исходной технической и разрешительной документации установлено следующее:

2.1. Газопроводы со схожими адресными ориентирами:

Адресные ориентиры	Данные ООО «Газпром газораспределение Дагестан»	Сведения, учтенные в реестре государственного имущества Республики Дагестан	Сведения, учтенные в реестре муниципального имущества Новолакского района	Права, заявляемые ОАО «Даггаз»	Итого разница	Итого фактической инвентаризации протяженности сетей и проверки документации	Документальное основание /акт фактического осмотра
село Новолакское	24,120	0,000	46,095	24,092		23,930	отчет ГБУ РД «Дагтехкадастр»
село Новочуртах	25,451	6,060	38,025	9,147		24,630	отчет ГБУ РД «Дагтехкадастр»
село Чапаево	9,016	0,000	6,066	4,553		9,100	отчет ГБУ РД «Дагтехкадастр»
ИТОГО	57,631	6,060	90,186	37,792		57,660	

2.2. Газопроводы, по которым учетные данные реестра государственного имущества Республики Дагестан по протяженности газораспределительных сетей превышают учетные данные «Газпром газораспределение Дагестан»:

Адресные ориентиры	Данные ООО «Газпром газораспределение Дагестан»	Сведения, учтенные в реестре государственного имущества Республики Дагестан	Сведения, учтенные в реестре муниципального имущества а Новолак	Итого разница	Итого фактической инвентаризации протяженности сетей и проверки документации	Документальное основание /акт фактического осмотра

			кого района						
в границах Новолакского района									
с.Новолакское	24,120	0,000	46,095	21,975	23,930	отчет ГБУ РД «Дагтехкадастр»			
с. Чапаево	9,016	0,000	6,066	2,95	9,100	отчет ГБУ РД «Дагтехкадастр»			
с.Новокули	28,383	0,000	17,499	10,884	27,240	отчет ГБУ РД «Дагтехкадастр»			
с.Новомехельта	13,967	0,000	10,967	3,000	17,160	отчет ГБУ РД «Дагтехкадастр»			
с.Тухчар	34,155	0,000	13,995	20,160	34,040	отчет ГБУ РД «Дагтехкадастр»			
с.Новочуртах	25,451	0,000	38,025	12,574	24,630	отчет ГБУ РД «Дагтехкадастр»			
с.Барчхойотар	8,750	0,000	7,483	1,267	11,900	отчет ГБУ РД «Дагтехкадастр»			
с.Банайюрт	8,727	0,000	5,727	3,000	12,390	отчет ГБУ РД «Дагтехкадастр»			
с.Ямансу	12,226	0,000	6,226	6,000	8,080	отчет ГБУ РД «Дагтехкадастр»			
с.Гамиях	16,670	0,000	11,520	5,150	17,890	отчет ГБУ РД «Дагтехкадастр»			
ИТОГО	181,565	0,000	163,603	17,962	186,360	отчет ГБУ РД «Дагтехкадастр»			

в границах переселенческого Новолакского района						
с.Новолакское	0,000	28,515	0,000	28,515	28,515	ГКУ «Дирекция «Новострой»
с. Чапаево	0,000	26,801	0,000	26,801	26,801	ГКУ «Дирекция «Новострой»
с.Новокули	0,000	28,127	0,000	28,127	28,127	ГКУ «Дирекция «Новострой»
с.Тухчар	0,000	21,592	0,000	21,592	21,592	ГКУ «Дирекция «Новострой»

с.Новочуртах	0,000	9,334	0,000	9,334	9,334	ГКУ «Дирекция «Новострой»
с.Гамиях	0,000	20,170	0,000	20,17	20,170	ГКУ «Дирекция «Новострой»
с.Дучи	0,000	14,061	0,000	14,061	14,061	ГКУ «Дирекция «Новострой»
с.Ахар и Шушия	0,000	12,447	0,000	12,447	12,447	ГКУ «Дирекция «Новострой»
ИТОГО		161,047	0,000	161,047	161,047	
ОАО «Газпром»	0,000	15,400	0,000	15,400	15,400	Распоряжение Правительства РЛ от 06.11.2006г №314-р
ВСЕГО	0,000	176,447	0,000	176,447	176,447	

2.3. Газопроводы, по которым камерально не установлен собственник:

Адресные ориентиры	Данные ООО «Газпром газораспределение Дагеста н»	Сведения, учтенные в реестре государственного имущества Республики Дагестан	Сведения, учтенные в реестре муниципально-ного имущества а Новолакского района	Итого разница	Итого фактической инвентаризации протяженности сетей и проверки документации	Документальное основание /акт фактического осмотра
с.Новолакское	1,470	0,000	0,000	1,470	1,470	отчет ГБУ РД «Дагтехкадастр»
с.Тухчар	1,029	0,000	0,000	1,029	1,029	отчет ГБУ РД «Дагтехкадастр»
с.Новокули	0,500	0,000	0,000	0,500	0,500	отчет ГБУ РД «Дагтехкадастр»

с.Новомехельга	2,070	0,000	0,000	2,070	2,070	отчет ГБУ РД «Дагтехкадастр»
с.Новочуртах	3,295	0,000	0,000	3,295	3,295	отчет ГБУ РД «Дагтехкадастр»
ИТОГО	8,364	0,000	0,000	8,364	8,364	




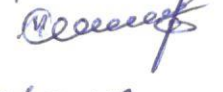


2.3. Газопроводы, на которые заявлены права ОАО «Даггаз» и которые имеют схожие адресные ориентиры с газопроводами, находящимися в муниципальной собственности:

Адресные ориентиры	Данные ООО «Газпром газораспределение Дагестан»	Сведения, учтенные в реестре государственного имущества Республики Дагестан	Сведения, учтенные в реестре муниципального имущества Новолакского района	Права, заявляемые ОАО «Даггаз»	Итого о разнице	Итого фактического инвентаризации и проверки документации	Документальное основание / акт фактического осмотра
с.Новолакское	0,000	0,000	46,095	24,092		23,930	отчет ГБУ РД «Дагтехкадастр»
с.Новочуртах	0,000	0,000	38,025	9,147		24,630	отчет ГБУ РД «Дагтехкадастр»
с. Чапаево	0,000	0,000	6,066	4,553		9,100	отчет ГБУ РД «Дагтехкадастр»
ИТОГО	0,000	0,000	90,186	37,792		57,660	

По итогам инвентаризации газораспределительных сетей на территории Новолакского района выявлено следующее:

1. На территории района имеются газовые сети протяженностью 8,364км, на которые не установлен собственник (бесхозные сети). Газораспределительные сети протяженностью 8,333км. находятся на балансе района, но «зеленки» на них не получены.
2. Имеется задвоенность газораспределительных сетей на территории района (заявлены права ОАО «Даггаз» на 37,792км. (свидетельство о государственной регистрации права от 13 июля 2006г №05-05-01/026/2006-182).
3. Из общего количества газораспределительных сетей на территории переселенческого Новолакского района (Новострой) протяженностью 176,447км. в собственности Республики Дагестан находятся сети протяженностью 161,047км. в собственности ООО «Газпром» находятся сети протяженностью 15,400км (Распоряжение Правительства Республики Дагестан от 6 ноября 2006 года №314-р).
4. Комиссия рекомендует определить собственника на газопроводы протяженностью 37,792км, на которые заявляет права ОАО «Даггаз», в судебном порядке.

Подписи членов рабочей комиссии:

 Магомедов З.М.
 Магомедтагиров К.Н.
 Айдамиров Ц.З.
 Гамидов М.М.
 Базанов Ц.Р.
 Магомедова А.И.

(ГКУ РД «Спецгазстройсервис»)

_____ (представитель ГКУ РД «Спецгазстройсервис»
по Новолакскому району)

(ОАО «Даггаз»)